

KOPIJA KRETINGOS RAJONO SAVIVALDYBĖS
NUOLATINĖS STATYBOS KOMISIJOS KOMPLEKSNIO DERINIMO
PROTOKOLAS

2010 m. rugsėjo 22 d. Nr. 29-18

Kretinga

Kretingos rajono savivaldybės tarybos 2007m. rugpjūčio 30 d. sprendimu Nr. T2-274, 2008 m. rugsėjo 25 d. sprendimu Nr. T2-247 sudaryta Nuolatinė statybos komisija:

Komisijos pirmininkas Architektūros ir teritorijų planavimo skyriaus vyr. architektas Vidimantas Trimonis.

Komisijos sekretorius Architektūros ir teritorijų planavimo skyriaus vyr. specialistas Tomas Brazdžius

Nariai: 1. Klaipėdos visuomenės sveikatos centro Kretingos skyrius, įgaliotas asmuo,
2. LRAM Klaipėdos regiono Aplinkos apsaugos departamentas, Kretingos rajono agentūros įgaliotas asmuo.
3. UAB „Kretingos vandenys“, įgaliotas asmuo.
4. AB „VST“, įgaliotas asmuo.
5. Kretingos rajono Žemėtvarkos skyrius, įgaliotas asmuo.
6. TEO LT, AB, įgaliotas asmuo.
7. AB „Lietuvos dujos“, įgaliotas asmuo.

Posėdyje dalyvauja:

Planavimo organizatorius ir/ar jo įgaliotas asmuo: **Kretingos rajono savivaldybės administracija.**

Kiti asmenys: 1. **A. Čergelienė Atest. Nr. 24001**

2. _____

SVARSTYTA: Kretingos rajono savivaldybės vandens tiekimo ir nuotekų tvarkymo infrastruktūros plėtros specialusis planas.

(teritorijų planavimo dokumento pavadinimas)

NAGRINĖTI PLANAVIMO ORGANIZATORIAUS PATEIKTI DOKUMENTAI:

1. Esamos būklės brėžinys.
2. Teritorijų planavimo dokumento sprendiniai (aiškinamasis raštas ir brėžiniai).
3. Planavimo sąlygos/planavimo sąlygų sąvadas.
4. Planavimo darbų programa (planavimo užduotis).
5. Detaliojo teritorijų planavimo organizatoriaus teisių ir pareigų perdavimo sutartis (kai tokia sutartis buvo sudaryta).
6. Teritorijų planavimo dokumento sprendinių poveikio vertinimo ataskaita.
7. Teritorijų planavimo dokumento sprendinių strateginio pasekmių aplinkai vertinimo ataskaita, kai pagal įstatymus ir kitus teisės aktus toks vertinimas buvo atliktas.
8. Priimtų ir motyvuotai atmetų visuomenės pateiktų pasiūlymų apibendrinta medžiaga.

NUTARTA: derinti Kretingos rajono savivaldybės vandens tiekimo ir nuotekų tvarkymo infrastruktūros plėtros specialųjį planą.

(teritorijų planavimo dokumento pavadinimas)

nederinti _____

(pateikti konkrečius nederinimo motyvus)

atstovaujamos institucijos pavadinimas	KOPIJA	pavardė, pareigos	
Savivaldybės administracijos tarnyba	<i>[Signature]</i>	Architektūros ir teritorijų planavimo skyriaus vedėjas – vyr. architektas Vidimantas Trimonis	<i>[Signature]</i>
	<i>[Signature]</i>	Vyr. specialistė (žemės klausimais) Vilma Beniušienė	<i>[Signature]</i>
	SUDERINTA	Statybos skyriaus vedėja Rima Lukauskienė	<i>[Signature]</i>
	<i>[Signature]</i>	Vietinio ūkio skyriaus vyr. specialistas Raimondas Jocius	<i>[Signature]</i>
	<i>[Signature]</i>	Kultūros skyriaus paminklotvarkininkas Algirdas Mulvinskas	<i>[Signature]</i>
	<i>[Signature]</i>	Žemės ūkio skyriaus vyr. specialistas Leonas Rimeika	<i>[Signature]</i>
	<i>[Signature]</i>	Darbenų seniūnijos seniūnas Edvardas Tedeckas	<i>[Signature]</i>
Klaipėdos regiono aplinkos apsaugos departamentas Kretingos r. agentūra	<i>[Signature]</i>	Klaipėdos visuomenės sveikatos centro Kretingos skyriaus vedėja Dalia Jociuvienė	<i>[Signature]</i>
Klaipėdos visuomenės sveikatos centro Kretingos filialas	<i>[Signature]</i>		<i>[Signature]</i>
Kretingos rajono valstybinė maisto ir veterinarijos tarnyba			
Akcinė bendrovė „VST“ Kretingos skyrius	<i>[Signature]</i>		<i>[Signature]</i>
AB „Lietuvos dujos“ Klaipėdos filialas			<i>[Signature]</i>
TEO LT, AB	PRITARTA	Zigmas Černeckis	<i>[Signature]</i>
UAB „Kretingos vandenys“	SUDERINTA	Gamybos vadovas Ričardas Daubara	<i>[Signature]</i>
UAB Kretingos šilumos tinklai	<i>[Signature]</i>	<i>[Signature]</i>	<i>[Signature]</i>
Kretingos r. Žemėtvarkos skyrius	SUDERINTA	<i>[Signature]</i>	<i>[Signature]</i>
VI Klaipėdos regiono keliai			
Salantų regioninio parko direkcija	<i>[Signature]</i>	<i>[Signature]</i>	<i>[Signature]</i>
Lietuvos automobilių kelių direkcija prie Susisiekimo ministerijos			<i>[Signature]</i>
Kretingos rajono policijos komisariatas			
AB „Lietuvos energija“			
Žmonių su negalia VI „Aplinka visiems“			
Kultūros paveldo departamento Klaipėdos teritorinis padalinys	PRITARTA	Kultūros paveldo departamento prie Kultūros ministerijos Klaipėdos teritorinio padalinio vyriausioji specialistė Karina Jakienė	<i>[Signature]</i>
SI „Kretingos komunalininkas“	PRITARTA	Direktorius Gediminas Žilys	<i>[Signature]</i>
<i>[Signature]</i>	<i>[Signature]</i>	<i>[Signature]</i>	<i>[Signature]</i>

PRIDEDAMA. Komisijos narių pateiktos nuomonės raštu, _____ lap.

Komisijos pirmininkas

[Signature]
(parašas)

Vidimantas Trimonis
(vardas, pavardė)

Komisijos sekretorius

[Signature]
(parašas)

Tomas Brazdžius
(vardas, pavardė)

PASTABA. Komisijos posėdžio protokolas pateikiamas planavimo organizatoriui ar jo įgaliotam asmeniui bei institucijoms, kurias atstovavo įgalioti atstovai.

KOPIJA TIKRA

Tomas Brazdžius

20

10 09 2010 *[Signature]*



**LIETUVOS RESPUBLIKOS APLINKOS MINISTERIJOS
KLAIPĖDOS REGIONO APLINKOS APSAUGOS DEPARTAMENTAS**

Valstybės biudžetinė įstaiga, Birutės g. 16, LT-91204, Klaipėda, tel. (8 46) 46 64 53,
Faks. (8 46) 46 64 52, el. p. rastine@klrd.am.lt
Duomenys kaupiami ir saugomi Juridinių asmenų registre, kodas 190742333

UAB „Panprojektas“
Respublikos g. 38, LT-35173 Panevėžys

2010-08-27
I 2010-08-10

Nr. (9.14.4.)-LV4-4492
Nr. SR-10/770

Kopija
LR aplinkos ministerijos departamento
Kretingos rajono agentūrai

**DĖL KRETINGOS RAJONO SAVIVALDYBĖS VANDENS TIEKIMO IR NUOTEKŲ
TVARKYMO INFRASTRUKTŪROS PLĖTROS SPECIALIOJO PLANO DERINIMO**

Išnagrinėję UAB „Panprojektas“ parengtą Kretingos rajono savivaldybės vandens tiekimo ir nuotekų tvarkymo infrastruktūros plėtros specialųjį planą, pastabų jam neturime. Planas bus derinamas Kretingos rajono savivaldybės nuolatinėje statybos komisijoje.

Direktoriaus pavaduotojas

Alfredas Šepštas

2010-08-31
Kopija tikra

Projekto vadovė
Aurelija Čergelienė

V.Balionis, tel. 846 466462, el. p.: v.balionis@klrd.am.lt
V.Grincėlaitytė, tel. 846 466456, el. p.: v.grincelaityte@klrd.am.lt

Dokumento paieškos nuoroda: C:\Documents and Settings\User\My Documents\PLANU Derinimo Dok\IST planai Ir KI SP DP BP\Panprojektas KretingosVandensTiekimo irNuotekuTv SP DERINTA.doc



LIETUVOS RESPUBLIKOS APLINKOS MINISTERIJOS
KLAIPĖDOS REGIONO APLINKOS APSAUGOS DEPARTAMENTAS

Vaisrybės biudžetinė įstaiga, Birutės g. 16, LT-91204, Klaipėda, tel. (8 46) 46 64 53,
Faks. (8 46) 46 64 52, el. p. masine@klrd.am.lt
Duomenys kaupiami ir saugomi Juridinių asmenų registre, kodas 19072333

UAB „Panprojektas“
Respublikos g. 38
LT-35173 Panevėžys
Faksas 845 581875

2010-06-07
2010-05-19

Nr. (9.14.4.)-LV4- 4884
Nr. SI-10/72

Kopija
LR aplinkos ministerijos departamentu
Kretingos rajono agentūrai

**DĖL KRETINGOS RAJONO SAVIVALDYBĖS VANDENS TIEKIMO IR NUOTEKŲ
TVARKYMO INFRASTRUKTŪROS PLĖTROS SPECIALIOJO PLANO DERINIMO**

Išnagrinėję UAB „Panprojektas“ parengtą Kretingos rajono savivaldybės vandens tiekimo ir nuotekų tvarkymo infrastruktūros plėtros specialųjį planą, siūlome jo nederinti dėl šių priežasčių:

1. planas parengtas nesivadovaujant LR aplinkos ministro 2006-12-29 įsakymu Nr. D1-636 patvirtintų Vandens tiekimo ir nuotekų tvarkymo infrastruktūros plėtros planų rengimo taisyklių (toliau – Taisyklės) (Žin., 2007, Nr. 8-337; 2009, Nr. 83-3472) reikalavimais;
2. plano sprendinių poveikio vertinime nepakankamai išnagrinėtas plano ryšys su galiojančiais teritorijų planavimo dokumentais, t.y. nenagrinėti teritorijų planavimo dokumentai, kuriais nustatytos vandenviečių ir nuotekų valyklų sanitarinės apsaugos zonos;
3. sprendinių konkretizavimo stadijoje turėjo būti pažymėti numatomi infrastruktūros objektai, pažymint magistralinius ir skirstomuosius vandentiekio tinklus, lauko nuotakynus, vandentiekio ir nuotekų siurbines, o ne tik infrastruktūros koridoriai, taip pat nepažymėti individualaus vandens išgavimo ir (ar) nuotekų šalinimo infrastruktūros objektai, nenustatyti reikalavimai ir reguliavimo reglamentai infrastruktūros objektų plėtrai, kaip to reikalaujama Taisyklių 14.3.2.-14.3.5. punktuose;
4. pateikta prieštaringa informacija dėl vandenviečių sanitarinių apsaugos zonų 2.1.1. ir 2.3.1. lentelėse;
5. p. 124 minima, kad nuotekų siurblių tikslī vieta turi būti parinkta detalaus planavimo metu. Manome, kad būtina sukonkreitinti, kokie teritorijų planavimo dokumentai turės būti paruošti šio specialiojo plano įgyvendinimui.

Direktoriaus pavaduotojas

Alfredas Šepštas

V. Balionis, tel. 846 466462, el. p.: v.balionis@klrd.am.lt
V. Grinčelaitytė, tel. 846 466456, el. p.: v.grincelaityte@klrd.am.lt

Dokumentų pateiktas nuoroda: C:\Documents and Settings\user\My Documents\Planų Derinimo Dokumentai\1- Kt SP DP BPI\Pano projektas Kretingos vandentiekio ir nuotekų TV SP.doc

2010-08-31

Projekto vadovė

Kopija tikra

Aurelija Čergelienė

LR Aplinkos ministerijos
Klaipėdos regiono aplinkos apsaugos departamentui,
Birutės g. 16, LT-91204
Klaipėda

2010-08-10 Nr.SR-10/770
Į 2010-06-01 Nr.(9.14.4.)-LV4-2887

DĖL KRETINGOS RAJONO SAVIVALDYBĖS VANDENS TIEKIMO IR NUOTEKŲ TVARKYMO INFRASTRUKTŪROS PLĖTROS SPECIALIOJO PLANO

Išnagrinėję Klaipėdos regiono aplinkos apsaugos departamento 2010-06-01 derinimo raštą Nr.(9.14.4.)-LV4-2887, pateikiame paaiškinimus:

1. Prašome įvardinti konkrečius Lietuvos Respublikos Aplinkos ministro 2006 m. gruodžio 29 d. įsakymu Nr. D1-636 patvirtintų Vandens tiekimo ir nuotekų tvarkymo infrastruktūros plėtros planų rengimo taisyklių punktus, kuriais nebuvo vadovautasi rengiant Kretingos rajono savivaldybės vandens tiekimo ir nuotekų tvarkymo infrastruktūros plėtros specialųjį planą.
2. Plano sprendinių poveikio vertinime (SPV dokumentas, 242 psl.) nagrinėjamas ryšys su galiojančiais teritorijų planavimo dokumentais. Kretingos rajono savivaldybės teritorijoje 18 (aštuoniolikai) esamų vandenviečių, Lietuvos Geologijos tarnybos duomenimis, parengtas sanitarinių apsaugos zonų (SAZ) projektas, pagal kurį SAZ juostos įrašytos Žemės gelmių registre, tačiau SAZ nepatvirtintos. Likusioms esamoms vandenvietėms SAZ nenustatytos ir neįteisintos (Aiškinamasis raštas, 79 psl). „Vadovaujantis Lietuvos Respublikos Sveikatos apsaugos ministro įsakymu „Dėl Lietuvos higienos normos HN 44:2006 „vandenviečių sanitarinių apsaugos zonų nustatymas ir priežiūra“ patvirtinimo“ 2006 m. liepos 17 d. Nr. V-613 ir Lietuvos Respublikos Vyriausybės 1992 m. gegužės 12 d. nutarimu Nr. 343 „Dėl specialiųjų žemės ir miško naudojimo sąlygų patvirtinimo“ (Žin. 1992, Nr. 22-652) bus parengti specialieji, detalieji planai esamų vandenviečių sanitarinių apsaugos zonų ribų nustatymui, nepažeidžiant gyventojų privačių interesų. Naujai planuojamų vandenviečių tiksli vieta turi būti nustatyta atliekant hidrogeologinius tyrinėjimus. Detaliaisiais planais bus suformuoti sklypai, ir, vadovaujantis nustatyta tvarka, patvirtintos vandenviečių sanitarinių apsaugos zonų ribos. Dėl šiuo metu vykstančio žemės reformos proceso, savivaldybė nepateikia konkrečių žemės sklypų planuojamoms vandenvietėms. Nesant laisvos valstybinės žemės fondo infrastruktūros objektams įrengti, savivaldybės administracija privalo spręsti žemės sklypų įsigijimą iš privačių asmenų.
- Geriamasis vanduo turi atitikti Lietuvos higienos normos HN 24:2003 „Geriamojo vandens saugos ir kokybės reikalavimai“, patvirtintos Lietuvos Respublikos sveikatos apsaugos ministro 2003 m. liepos 23 d. įsakymu Nr. V-455, reikalavimus“, (Aiškinamasis raštas, 125 psl.).
3. „Brėžiniai sudaryti pagal GDB10LT pagrindą, pasirinktas mastelis 1:7 000 – 1:25 000 (Lietuvos Respublikos Aplinkos ministro 2006 m. gruodžio 29 d. įsakymo Nr. D1-636 „Dėl vandens tiekimo ir nuotekų tvarkymo infrastruktūros plėtros planų rengimo taisyklių patvirtinimo“ 33.1 punktą). Brėžiniuose pateikiami planuojamų magistralinių tinklų (vandentiekio, nuotekų) infrastruktūros koridoriai, planuojamos vandenvietės, nuotekų valyklos. Tokiame mastelyje netikslinga numatyti skirstomuosius vandentiekio ir nuotekų tinklus. Vandentiekio skirstomųjų tinklų, nuotekų siurblių projektavimas turi būti atliekamas ant naujausio topografinio pagrindo, kurio mastelis M1:500, techninio projekto rengimo stadijoje“, (Aiškinamasis raštas, 130 psl.).

2010-08-31 Projekto vadovė
Kopija tikra Aurelija Čergelienė

Planavimo organizatoriaus duomenimis, Kretingos rajono savivaldybės teritorijoje individualių vandens išgavimo ir nuotekų tvarkymo infrastruktūros objektų nėra (2010-07-26 Nr.(6.213)-D3-3226 raštas pridedamas).

Nustatyti reikalavimai ir reguliavimo reglamentai infrastruktūros objektų plėtrai ir pateikti į Aiškinamojo rašto 4.5 skyriuje (130 psl.), bei SPV dokumento 3.5 skyriuje.

4. Aiškinamojo rašto 2.1.1. lentelėje pateikti Lietuvos geologijos tarnybos duomenys (LGT raštas 2009-09-30 Nr.1.7-, pridedama), o 2.1.3 lentelėje pateikti UAB „Kretingos vandenys“ duomenys. Jų duomenys nesutampa dėl to, kad, kaip informuoja LGT, registruojamos stambios vandenvietės, apie mažesnes vandenvietes savivaldybės nepateikia duomenų.

5. Sukonkretinome, kokie teritorijų planavimo dokumentai turės būti paruošti šio specialiojo plano įgyvendinimui ir pateikiame aiškinamojo rašto 125 ir 129 psl., bei šio rašto 2 punkto atsakyme.

Vandens tiekimo ir nuotekų tvarkymo infrastruktūros plėtros specialieji planai rengiami vadovaujantis Lietuvos Respublikos Teritorijų planavimo nuostatomis, Lietuvos Respublikos Aplinkos ministro 2006 m. gruodžio 29 d. įsakymu Nr. D1-636 patvirtintomis Vandens tiekimo ir nuotekų tvarkymo infrastruktūros plėtros planų rengimo taisyklėmis. Vandens tiekimo ir nuotekų tinklų infrastruktūros plėtros specialiųjų planų *pagrindinis* tikslas: nustatyti viešojo vandens tiekimo teritorijas bei nustatyti vandens tiekimo ir nuotekų tvarkymo infrastruktūros plėtros kryptis.

Pakartotinai pateikiame derinimui Kretingos rajono savivaldybės vandens tiekimo ir nuotekų tvarkymo infrastruktūros plėtros specialųjį planą – bylos I ir II tomui, 2 vnt.

PRIDEDAMA:

1. UAB „Panprojektas“ 2010-06-07 raštas Nr.SR-10/558, 1 lapas;
2. Kretingos rajono savivaldybės administracijos 2010-07-26 raštas Nr. (6.23)-D3-3226, 1 lapas;
3. Lietuvos Geologijos tarnybos prie Aplinkos ministerijos 2009-09-30 raštas Nr.1.7-, 3 lapai.

Direktorė



Elvyra Klimavičienė

2010-08-31

Kopija tikra

Projekto vadovė

Aurelija Čergelienė



Aurelija Čergelienė,

Tel./faksas: 8 (45) 462208, mob. 8 687 28602, el.p.: aurelija@panprojektas.lt



Kretingos rajono savivaldybės administracijai
Savanorių g. 29A, LT-97111, Kretinga

2010-06-07 Nr. SR-10/ 558

DĖL KRETINGOS RAJONO SAVIVALDYBĖS VANDENS TIEKIMO IR NUOTEKŲ TVARKYMO INFRASTRUKTŪROS PLĖTROS SPECIALIOJO PLANO

Kretingos rajono savivaldybės vandens tiekimo ir nuotekų tvarkymo infrastruktūros plėtros specialiojo plano sprendinių papildymui prašome pateikti informaciją apie:

1. Kretingos rajono savivaldybės teritorijoje esamus individualaus vandens išgavimo ir nuotekų tvarkymo infrastruktūros objektus (detaliuosius planus, techninius projektus);
2. Galiojančius teritorijų planavimo dokumentus, kuriais nustatytos ir patvirtintos vandenviečių ir nuotekų valyklų sanitarinės apsaugos zonos, įvardinant konkrečius objektus (pavadinimas, adresas);
3. Laisvos valstybinės žemės sklypus, arba žemės sklypus, kurie yra savivaldybės nuosavybėje ir planuojami skirti vandens tiekimo ir nuotekų tvarkymo infrastruktūros plėtros objektams: nuotekų valykloms, vandenvietėms, tinklams.

Vadovaujantis Lietuvos Respublikos Sveikatos apsaugos ministro įsakymo „Dėl Lietuvos higienos normos HN 44:2006 „vandenviečių sanitarinių apsaugos zonų nustatymas ir priežiūra“ patvirtinimo“ 2006 m. liepos 17 d. Nr. V-613 24 punktu, vandenviečių sanitarinės apsaugos zonų (SAZ) projekte turi būti pateikiama aprašomoji ir grafinė informacija, duomenys apie vandenvietę: vandenvietės pavadinimas ir savininkas; vandenvietės adresas; gręžinio identifikavimo numeris žemės gelmių registre; gamtos išteklių naudojimo arba taršos integruotos prevencijos ir kontrolės leidimo numeris (esamos vandenvietės), maksimalus naudojimo ir planuojamo naudoti (atsižvelgiant į 10 metų perspektyvą) vandens kiekis (m^3 per parą); duomenys apie požeminio vandens gavybą; vandenvietės centro ir kiekvieno gręžinio koordinatės 1994 m. LKS, todėl naujai planuojamoms vandenvietėms ir nuotekų valymo įrenginiams (jeigu nėra priskirto planuojamam objektui tikslaus sklypo) SAZ nustatyti šiuo specialiojo planu negalima, tačiau mechanizmas kaip tą padaryti yra išaiškintas specialiojo plano aiškinamajame rašte.

Vandentiekio ir nuotekų tinklai turėtų būti klojami tarp gatvių raudonųjų linijų (pagal STR 2.06.01:1999 „Miestų, miestelių ir kaimų susisiekimo sistemos“ gatvės juosta tarp raudonųjų linijų yra skirta įrengti važiuojamąją dalį ir kitus gatvės elementus (šaligatvius, pėsčiųjų ir dviratininkų takus); inžinerinius tinklus; transporto priemonių aptarnavimo pastatus, stovėjimo vietas), (Aiškinamasis raštas, 131 psl.). Brėžiniai sudaryti pagal GDB10LT pagrindą, pasirinktas mastelis 1:10 000 – 1:25 000 (Lietuvos Respublikos Aplinkos ministro 2006 m. gruodžio 29 d. įsakymo Nr. D1-636 „Dėl vandens tiekimo ir nuotekų tvarkymo infrastruktūros plėtros planų rengimo taisyklių patvirtinimo“ 33.1 punktas). Brėžiniuose pateikiami planuojamų magistralinių tinklų (vandentiekio, nuotekų) infrastruktūros koridoriai. Tokiame mastelyje netikslinga numatyti skirstomuosius vandentiekio ir nuotekų tinklus, jei tolimesnėje eigoje reikalinga rengti detaliuosius planus bei techninius projektus.

Direktorė

Aurelija Čergelienė,
Tel./faksas: 8 (45) 462208, mob. 8 687 28602, el.p.: aurelija@panprojekta.lt

Elvyra Klimavičienė

2010-08-31

Kopija tikra

Projekto vadovė
Aurelija Čergelienė

2010-07-26



KRETINGOS RAJONO SAVIVALDYBĖS ADMINISTRACIJA

Savivaldybės biudžetinė įstaiga, Savanorių g. 29A, LT-97111 Kėtinga, tel. (8 445) 53,141, faks. (8 445) 52448, el.p paštas savivaldybe@kretinga.lt, Duomenys kaupiami ir saugomi Juridinių asmenų registre, kodas 188715222

UAB „Panprojektas“
Direktorei E. Klimavičienei

2010-07-26 Nr. (6.43)-R3-3246
[2010-06-07 Nr. SR-10/558

DĖL SPECIALIOJO PLANO

Kėtingos rajono savivaldybė pateikia prašomą informaciją vandens tiekimo ir nuotekų tvarkymo infrastruktūros plėtros specialiojo plano sprendiniams papildyti:

1. Kėtingos rajono savivaldybės teritorijoje individualių vandens išgavimo ir nuotekų tvarkymo infrastruktūros objektų nėra.

2. Kėtingos rajone yra atlikta 18 vandenviečių hidrogeologinių tyrinėjimų, kurie įregistruoti Žemės gelmių registre. Jų sanitarinės apsaugos zonos savivaldybės Taryboje nebuvo patvirtintos. Su klausimo sprendimo galimybe ir visa turima medžiaga susipažinote, tai aptarėme ir bendrame susitikime Savivaldybėje.

3. Teisės aktai, tebevykstant žemės reformai rajone, nenumato galimybės ir nesuteikia savivaldybėms pirmumo teisės rezervuoti valstybinės žemės plotus infrastruktūros plėtros objektams. Naujų sklypų nuotekų valykloms, vandenvietėms ar tinklams suformuota nėra.

Tikimės sėkmingo bendradarbiavimo Savivaldybei svarbaus projekto klausimu.

Administracijos direktorius

Valerijonas Černeckis

2010-08-31

Kopija tikra

Projekto vadovė
Aurelija Čergelienė

Dokumento originalas nebus siunčiamas

Vilma Beniušienė, tel. 8 445 54 503, el.p. v.beniušiene@kretinga.lt



**LIETUVOS GEOLOGIJOS TARNYBA
PRIE APLINKOS MINISTERIJOS**

Juridinių asmenų registras. Kodas 188710780. S.Konarskio g. 35, LT-03123 Vilnius. Tel. (8-5) 233 28 89, 233 24 82.

Faks.: (8-5) 233 61 66. El. p. lgt@lgt.lt

Atsisk. sąskaita LT607300010002456277 AB Habsbankas, banko kodas 73000

UAB "Panprojektas"

2009-09-30 Nr. 1.7-
I 2009-09-17 Nr. SR-09/1121

DĖL INFORMACIJOS APIE VANDENVIETES PATEIKIMO

Pateikiame Jums Žemės gelmių registro (toliau – ŽGR) duomenis apie Kretingos, Skuodo ir Radviliškio rajonų savivaldybių teritorijose esančias požeminio vandens vandenvietes (telkinius) ir jų sanitarines apsaugos zonas (toliau – SAZ), (3 lentelės).

ŽGR duomenimis Kretingos rajono teritorijoje yra 37 gėlo požeminio vandens vandenvietės (telkiniai), Skuodo rajono – 13, Radviliškio rajono – 26.

Pagal Lietuvos higienos normos HN 44:2006 „Vandenviečių SAZ nustatymas ir priežiūra“ (Žin., 2006, Nr. 81-3217) reikalavimus SAZ nustatytos 18 vandenviečių (telkinių) Kretingos rajone, 3 vandenviečių – Radviliškio rajone. Apie Skuodo rajono vandenviečių (telkinių) SAZ nustatymą duomenų nėra. Atkreipiamė Jūsų dėmesį, kad vandenviečių, kurioms pagal minėto teisės akto reikalavimus SAZ nėra nustatyta, koordinatės gali būti netikslios.

Pažymime, kad ŽGR nėra registruotas vandenviečių (telkinių) SAZ steigimas, kaip yra numatyta HN 44:2006 35 ir 36 punktuose.

Duomenys apie minėtų rajonų vandenvietes ir jų SAZ juostų ribas *.shp formate 2009 m. rugsėjo 30 d. išsiųsti el. paštu aurelija@panprojektas.lt.

PRIDEDAMA.

1. 3 lentelės, 5 lapai;
2. PVM sąskaita – faktūra, 1 lapas;
3. Aktas dėl duomenų pateikimo, 1 lapas.

Direktorius

Juozas Mockevičius

2010-08-31

Kopija tikra

Projekto vadovė
Aurelija Čergelienė

Anna Šimkovič, tel.: (8 5) 233 56 05, el.p. anna.simkovic@lgt.lt

2010-08-31
Kopija tikra

Projekto vadovė
Aurelija Čergelienė

I lentelė. LGT Žemės gelmių registro duomenys apie Kretingos rajono savivaldybės teritorijoje esančias požeminio vandens vandenvietes (telkinius) ir jų sanitarines apsaugos zonas
(2009 m. rugsėjo mėn. duomenimis)

Eil. Nr.	Vandenvietės identifikavimo kodas Žemės gelmių registre	Vandenvietės pavadinimas	Vandenvietės adresas	Vandenvietės centro koordinatės LKS-94 koordinacijų sistemoje		Sanitarinė apsaugos zona (SAZ)
				X	Y	
1	2	3	4	5	6	7
1	52	Kretingos	Kretingos miesto sen., Kretingos m.	6199028	329655	Hidrogeologiskai nustatyta*
2	95	Salantų	Salantų miesto sen., Salantų m.	6216090	349310	Hidrogeologiskai nustatyta*
3	2798	Vydmantų	Kretingos sen., Vydmantų k.	6199738	321168	Hidrogeologiskai nustatyta*
4	3021	Grušlaukės	Darbenų sen., Dirgalo k.	6217818	338404	Hidrogeologiskai nustatyta*
5	3022	Darbenų II	Darbenų sen., Darbenų mstl.	6214321	329572	Hidrogeologiskai nustatyta*
6	3023	S. Iplikies	Darbenų sen., Senosios Iplikies k.	6224243	329169	Hidrogeologiskai nustatyta*
7	3024	Kumaičių	Kretingos sen., Kumaičių k.	6203899	329298	Hidrogeologiskai nustatyta*
8	3025	Rūdaičių	Kretingos sen., Rūdaičių k.	6205714	324177	Hidrogeologiskai nustatyta*
9	3026	Padvarių	Kretingos sen., Padvarių k.	6200537	327427	nenustatyta
10	3027	Jokūbavo	Žalgirio sen., Jokūbavo k.	6191772	333872	Hidrogeologiskai nustatyta*
11	3028	Dupulčių	Žalgirio sen., Dupulčių k.	6196993	330940	nenustatyta
12	3029	Budrių	Žalgirio sen., Budrių k.	6196404	340767	nenustatyta
13	3030	Baublių	Žalgirio sen., Baublių k.	6191537	337609	Hidrogeologiskai nustatyta*
14	3031	Raguviškių	Žalgirio sen., Raguviškių k.	6195764	335505	nenustatyta
15	3032	Kartenos	Kartenos sen., Kartenos mstl.	6200882	341887	Hidrogeologiskai nustatyta*
16	3033	Dauginėlių	Kartenos sen., Dauginėlių k.	6202630	345756	nenustatyta
17	3034	Kalniškių	Kartenos sen., Kalniškių k.	6198847	347708	nenustatyta
18	3035	Kulupėnų	Kulupėnų sen., Kulupėnų k.	6205666	343104	Hidrogeologiskai nustatyta*
19	3036	Gintarų	Kartenos sen., Gintarų k.	6202192	344142	nenustatyta
20	3037	Lubių	Kartenos sen., Lubių k.	6196296	348958	nenustatyta
21	3038	Juodupėnų	Imbarės sen., Juodupėnų k.	6220237	345200	Hidrogeologiskai nustatyta*

1	2	3	4	5	6	7
22	3039	Laivių	Imbarės sen., Laivių k.	6218337	350593	nemustatyta
23	3107	Lazdininkų	Darbėnų sen., Lazdininkų k.	6210517	325604	Hidrogeologiskai nustatyta*
24	3108	Nasrėnų	Kilupinių sen., Nasrėnų k.	6209534	345708	nemustatyta
25	3109	Tarvydų	Kretingos sen., Tarvydų k.	6207485	327079	nemustatyta
26	3110	Žvainių	Imbarės sen., Žvainių k.	6214801	348166	nemustatyta
27	3187	Tūbėnų	Kretingos sen., Tūbėnų k.	6205869	330366	nemustatyta
28	3188	Leliūnų	Imbarės sen., Leliūnų k.	6215613	346220	nemustatyta
29	3189	Erlėnų	Imbarės sen., Erlėnų k.	6219930	349317	Hidrogeologiskai nustatyta*
30	3190	Valėnų	Žalgirio sen., Valėnų k.	6192980	327509	nemustatyta
31	3191	Žutėnų	Žalgirio sen., Žutėnų k.	6192705	341188	nemustatyta
32	3192	Žadeikių	Kartenos sen., Žadeikių k.	6201494	339546	nemustatyta
33	3193	Šukės	Darbėnų sen., Šukės k.	6208377	334335	Hidrogeologiskai nustatyta*
34	3194	Laukžemės	Darbėnų sen., Laukžemės k.	6220248	322346	Hidrogeologiskai nustatyta*
35	3307	Akmenos	Kretingos sen., Vydmanų k.	6199410	322020	nemustatyta
36	3922	UAB „Navaba“	Kretingos sen., Kurmaičių k.	6202849	328807	nemustatyta
37	3968	Darbėnų I	Darbėnų sen., Darbėnų mstl.	6213015	329330	Hidrogeologiskai nustatyta*

PAAJŠKINIMAI:

* parengtas SAZ projektas, pagal kurį SAZ juostos įrašytos Žemės gelmių registre

2010-08-31

Kopija tikra

Projekto vadovė
Aurelija Čergelienė



**LIETUVOS GEOLOGIJOS TARNYBA
PRIE APLINKOS MINISTERIJOS**

Valstybės biudžetinė įstaiga, S. Konarskio g. 35, LT-03123 Vilnius, tel. (8 5) 233 2889, 233 2482,
faks. (8 5) 233 6156, el. p. lgt.lt, http://www.lgt.lt.
Duomenys kaupiami ir saugomi Juridinių asmenų registre, kodas 188710780

UAB „Panprojektas“

2010-05-24 Nr. 1.7-1232

I 2010-05-19 Nr. SL-10/71

Klaipėdos regiono aplinkos apsaugos departamentui

DĖL IŠVADOS

Lietuvos geologijos tarnyba prie Aplinkos ministerijos (toliau – Tarnyba) susipažino su Jūsų pateikta Kretingos rajono savivaldybės vandens tiekimo ir nuotekų tvarkymo infrastruktūros plėtros specialiojo plano dokumentacija. Atsižvelgdami į Tarnybos 2008 m. kovo 6 d. Klaipėdos regiono aplinkos apsaugos departamentui pateiktą raštą Nr. 1.7-690 dėl Kretingos rajono savivaldybės teritorijos specialiojo plano rengimo pasiūlymų bei į 2009 m. rugsėjo 30 d. UAB „Panprojektas“ pateiktą raštą Nr. 1.7-2300 dėl informacijos apie vandenvietes pateikimo, informuojame, kad esminių pastabų minėtam specialiajam planui neteikiame. Tačiau atkreipiame dėmesį, kad specialiajame plane nėra numatyta, kad visos vandenvietės bus įrengtos pagal Lietuvos higienos normą HN 44:2006 „Vandenviečių sanitarinių apsaugos zonų (toliau – SAZ) nustatymas ir priežiūra“ (Žin., 2006, Nr. 81-3217) arba jį pakeisiančio norminio teisės akto reikalavimus ir tuo tikslu pagal minėto teisės akto 35 ir 36 punktų nuostatas bus įsteigtos ir įregistruotos vandenviečių SAZ, o jose ribojama ūkinė veikla. Taip pat pažymime, kad tekstinėje dalyje „Sąsaja su kitais dokumentais“ nebuvo atsižvelgta į dokumentus, nurodytus 2008-03-06 Tarnybos rašte Nr. 1.7-690.

Atkreipiame Jūsų dėmesį, kad vadovaujantis „Planavimo sąlygų teritorijų planavimo dokumentams rengti parengimo ir šių dokumentų derinimo ministerijoje bei jai pavaldžiose ir reguliavimo sričiai priskirtose įstaigose tvarkos“ 8 punkto reikalavimais (Žin., 2008, Nr. 66-2516), Tarnyba neigaliota derinti įvairaus lygmens teritorijų planavimo dokumentus.

Direktorius

Juozas Mockevičius

2010-08-31

Kopija tikra

Projekto vadovė
Aurelija Čergelienė

Anna Šimkovič, tel.: (8 5) 2139055, el. p.: anna.simkovic@lgt.lt



Tikime Laisve

1990 KOVO 11



UAB „PANPROJEKTAS“
2010-08-23

KLAIPĖDOS VISUOMENĖS SVEIKATOS CENTRAS

Valstybės biudžetinė įstaiga, Liepų g. 17, LT-92138 Klaipėda, tel. (8 46) 41 03 34,
faks. (8 46) 41 03 35, el.p. info@klaipeda.vvspt.lt.
Duomenys kaupiami ir saugomi Juridinių asmenų registre, kodas 191349450

UAB „Panprojektas“

2010-08-23 Nr. (6.6)-V4-2697

I 2010-08-10 Nr. SR-10/771

DĖL PLANUOJAMOS ŪKINĖS VEIKLOS POVEIKIO VISUOMENĖS SVEIKATOS VERTINIMO ATRANKOS SPRENDIMO

Siunčiame Jums 2010 m. rugpjūčio 19 d. planuojamos ūkinės veiklos poveikio visuomenės sveikatos vertinimo atrankos sprendimą Nr. E4-120.

PRIDEDAMA. 1 lapas.

Direktoriaus pavaduotoja,
pavaduojanti direktorių

Dalija Stasiuvienė

2010-08-31

Kopija tikra

Projekto vadovė
Aurelija Čergelienė

Viktorija Bartašiūtė, (8 46) 48 50 91, viktorija.bartasiute@klaipeda.vvspt.lt

2010-08-31

Kopija tikra

Projekto vadovė
Aurelija Čergelienė

Lietuvos Respublikos planuojamos ūkinės
veiklos poveikio aplinkai vertinimo įstatyme
nenumatytų poveikio visuomenės sveikatai
vertinimo atvejų vertinimo atlikimo taisyklių
2 priedas

Klaipėdos visuomenės sveikatos centras, Liepų g. 17, Klaipėda tel.: 410334 faks.: 410335

(įstaigos pavadinimas, adresas, telefonas, faksas)

PLANUOJAMOS ŪKINĖS VEIKLOS POVEIKIO VISUOMENĖS SVEIKATAI VERTINIMO ATRANKOS SPRENDIMAS

Nr. E4 - 120

Išduotas 2010 m. rugpjūčio 19 d. galioja iki 2012 m. rugpjūčio 19 d.

1. Juridinio asmens, kuriam išduotas sprendimas, pavadinimas, įmonės kodas, adresas: Kretingos rajono savivaldybės administracija, Savanorių g. 29A, Kretinga, tel. 8 445 51031

2. Planuojamos ūkinės veiklos pavadinimas: 36.00.00 - vandens ruošimas, valymas ir paskirstymas.

3. Planuojamos ūkinės veiklos vieta: Kretingos rajonas, 989 km²

4. Planuojamos ūkinės veiklos aprašymas: Rengiamas Kretingos rajono savivaldybės vandens

(pagrindiniai techniniai ir ekonominiai rodikliai, svarstytos alternatyvos ir kt.)

tiekimo ir nuotekų tvarkymo infrastruktūros plėtros specialusis planas, kurio tikslas įgyvendinti Lietuvos Respublikos bei ES teisės aktuose numatytus reikalavimus - iki 2014 metų gruodžio 31 d. aprūpinti 95% savivaldybės gyventojų kokybišku geriamu vandeniu ir nuotekų tvarkymu. Specialiojo plano sprendiniuose numatyta, kad esamoms ir naujai planuojamoms vandenvietėms, esamiems ir naujai planuojamiems nuotekų valymo įrenginiams bus parengti detalieji planai sklypų suformavimui ir įteisinimui, parengti techniniai projektai, nustatytos ir patvirtintos sanitarinės apsaugos zonos, vadovaujantis galiojančiais teisės aktais: HN 44: 2006 „Vandenviečių sanitarinių apsaugos zonų nustatymas ir priežiūra“, Lietuvos Respublikos Vyriausybės 1992-05-12 nutarimas Nr.343 „Dėl specialiųjų žemės ir miško naudojimo sąlygų patvirtinimo“, Lietuvos Respublikos sveikatos apsaugos ministro 2004-08-19 įsakymas Nr.V-586 „Dėl sanitarinių apsaugos zonų ribų nustatymo ir režimo taisyklių patvirtinimo“. Atrankos dėl planuojamos ūkinės veiklos poveikio visuomenės sveikatai privalomo vertinimo dokumentuose nurodoma, kad tik 57% Kretingos rajono savivaldybės gyventojų aprūpinti centralizuotai tiekiamu vandeniu. Likusioji gyventojų dalis naudoja šachtinių šulinių vandenį. Rajone yra 47 veikiančios vandenvietės. Nurodoma, kad visuomenei ir jos sveikatai bus teigiamas ilgalaikis poveikis. Gyventojai bus aprūpinti kokybišku geriamuoju vandeniu, kurio kokybės kontrolė bus užtikrinama viešojo vandens tiekėjo; modernizuota vandens tiekimo, nuotekų valymo infrastruktūros įranga užtikrins minimalią avarijų tikimybę ir minimalų neigiamą poveikį paviršinių ir požeminių vandens išteklių kokybei.

5. Priemonių, numatytų neigiamam poveikiui visuomenės sveikatai išvengti, sumažinti, kompensuoti ar jo pasekmėms likviduoti, aprašymas: -

6. Specialistai, atlikę poveikio visuomenės sveikatai vertinimo atranką: Klaipėdos visuomenės

(įstaigos pav., vardas, pavardė, pareigos, tel.)

sveikatos centras, VSSS vyr. specialistas E.Vaitiekūnas, tel. 397272.

7. Sprendimas dėl poveikio visuomenės sveikatai vertinimo atrankos:

Planuojamos ūkinės veiklos poveikio visuomenės sveikatai vertinimas yra ~~privalomas~~ neprivalomas

(nereikalinga išbraukti)

8. Sprendimo vykdymo sąlygos: Vadovaujantis Lietuvos Respublikos sveikatos apsaugos ministro


rašyti)

2004 m. rugpjūčio 19 d. įsakymu Nr. V - 586 „Dėl sanitarinių apsaugos zonų ribų nustatymo ir režimo taisyklių patvirtinimo“ (Žin., 2004, Nr. 134 - 4878) ir Lietuvos higienos norma HN 44:2006 „Vandenviečių sanitarinių apsaugos zonų nustatymas ir priežiūra“ (Žin., 2006, Nr. 81 - 3217). Lietuvos Respublikos

Vyriausybės 1992-05-12 nutarimas Nr.343 „Dėl specialiųjų žemės ir miško naudojimo sąlygų patvirtinimo“ (Žin.,1992, Nr.22-652).

9. Sprendimo priedas: Poveikio visuomenės sveikatai vertinimo atrankos (ekspertizės) protokolas.

Direktoriaus pavaduotoja,
pavadojanti direktorių


(parašas)



Dalija Stasiuvienė
(Vardas, pavardė)

2010-08-31

Kopija tikra

Projekto vadovė
Aurelija Čergelienė





2010-08-05

KLAIPĖDOS VISUOMENĖS SVEIKATOS CENTRAS

Valstybės biudžetinė įstaiga, Liepų g. 17, LT-92138 Klaipėda, tel. (8 46) 41 03 34,
faks. (8 46) 41 03 35, el.p. klaipedosvsc@klaipedosvsc.lt.
Duomenys kaupiami ir saugomi Juridinių asmenų registre, kodas 191349450

UAB „Panprojektas“
Respublikos g. 38, Panevėžys

2010-07-03 Nr. (7.5)-V4 2456

DĖL PLANUOJAMOS ŪKINĖS VEIKLOS POVEIKIO VISUOMENĖS SVEIKATOS VERTINIMO ATRANKOS

Prašome papildyti Kretingos rajono savivaldybės vandens tiekimo ir nuotekų tvarkymo infrastruktūros plėtros specialiojo plano planuojamos ūkinės veiklos poveikio visuomenės sveikatai vertinimo dokumentus informacija apie numatomas nustatyti vandenviečių ir nuotekų valymo įrenginių sanitarinių apsaugos zonas (Lietuvos Respublikos sveikatos apsaugos ministro 2004-08-19 įsakymas Nr. V - 586 „Dėl sanitarinių apsaugos zonų ribų nustatymo ir režimo taisyklių patvirtinimo“ (Žin., 2004, Nr. 134 - 4878), HN 44:2006 „Vandenviečių sanitarinių apsaugos zonų nustatymas ir priežiūra“ (Žin., 2006, Nr. 81 - 3217), Lietuvos Respublikos vyriausybės 1992-05-12 nutarimas Nr. 343 „Dėl specialiųjų žemės ir miško naudojimo sąlygų patvirtinimo“ (Žin., 1992, Nr. 22 - 652).

Direktoriaus pavaduotoja,
pavadojanti direktorių

Dalija Stasiuvienė

2010-08-31

Kopija tikra

Projekto vadovė
Aurelija Čergelienė

E.Vaitiekūnas, (8 46) 397272

UAB „PANPROJEKTAS“

Klaipėdos visuomenės sveikatos centrui
Liepų g. 17, LT-92138
Klaipėda

2010-08-10 Nr.SR-10/771
Į raštą gautą 2010-08-05 Nr. (7.5)-V4 2456

DĖL KRETINGOS RAJONO SAVIVALDYBĖS VANDENS TIEKIMO IR NUOTEKŲ TVARKYMO INFRASTRUKTŪROS PLĖTROS SPECIALIOJO PLANO PLANUOJAMOS ŪKINĖS VEIKLOS POVEIKIO VISUOMENĖS SVEIKATAI VERTINIMO ATRANKOS DOKUMENTO

UAB „Panprojektas“, papildė Kretingos rajono savivaldybės vandens tiekimo ir nuotekų tvarkymo infrastruktūros plėtros specialiojo plano planuojamos ūkinės veiklos poveikio visuomenės sveikatai vertinimo dokumentus informacija (Poveikio sveikatai vertinimo atrankos informacija, 1.3 punktas), apie numatomas nustatyti vandenviečių ir nuotekų valymo įrenginių apsaugos zonas (Lietuvos Respublikos sveikatos apsaugos ministro 2004-08-19 įsakymas Nr. V-586 „Dėl sanitarinių apsaugos zonų ribų nustatymo ir režimo taisyklių patvirtinimo“ (Žin., 2004, Nr. 134-4878), HN 44:2006 „Vandenviečių sanitarinių apsaugos zonų nustatymas ir priežiūra“ (Žin., 2006, Nr.81-3217), Lietuvos Respublikos vyriausybės 1992-05-12 nutarimas Nr. 343 „Dėl specialiųjų žemės ir miško naudojimo sąlygų patvirtinimo“ (Žin., 1992, Nr.22-652).

Pateikiame pakartotinai šiuos dokumentus:

1. Poveikio visuomenės sveikatai vertinimo atrankos dokumentas – byla (tekstinė dalis), 1 vnt.

Prašome pateikti išvadą dėl šio dokumento.

Direktorė



Elvyra Klimavičienė

2010-08-31

Kopija tikra

Projekto vadovė

Aurelija Čergelienė



Aurelija Čergelienė, tel./faksas: 8 45 462208, mob. 8 687 28602, el.p. aurelija@panprojektas.lt



Uždaroji akcinė bendrovė „Panprojektas“, Respublikos g. 38, LT-35173 Panevėžys, tel./faks.: (8-45) 581875, 462208, Įmonės kodas 147462363, PVM kodas LT474623610, A.s. LT187044060002675034 AB SEB bankas
Panevėžio filialas, banko kodas 70440, el.p. panprojektas@takas.lt, <http://www.panprojektas.lt>



KLAIPĖDOS VISUOMENĖS SVEIKATOS CENTRAS



TERITORIJŲ PLANAVIMO DOKUMENTŲ VERTINIMO PAŽYMA

2010-09-14 Nr. KE1-121
Klaipėda

1. Duomenys apie planavimo organizatorių:	
Planavimo organizatoriaus pavadinimas ir kodas <i>(juridinio asmens pavadinimas ir įmonės kodas / fizinio asmens vardas, pavardė)</i>	Kretingos rajono savivaldybės administracija, Savanorių g. 29A, Kretinga
Adresas, kuriuo būtų galima siųsti korespondenciją	Respublikos g. 38, Panevėžys
Kontaktiniai telefonai, faksas, elektroninio pašto adresas	Tel. (8 45) 58 18 75
2. Duomenys apie planų rengėjus:	
Planų rengėjo pavadinimas ir adresas	UAB „Panprojektas“ Respublikos g. 38, Panevėžys, tel. (8 45) 58 18 75.
3. Duomenys apie gautus planavimo dokumentus:	
Dokumentų pateikimo data ir registracijos numeris	2010-09-08, KV3-620
Vertinimui pateikti planavimo dokumentai <i>(detaliojo, specialiojo, bendrojo)</i>	Kretingos rajono savivaldybės vandens tiekimo ir nuotekų tvarkymo infrastruktūros plėtros specialusis planas. 1. I Tomas (tekstinė dalis); 2. II Tomas (Grafinė dalis).
4. Duomenys apie planuojamą teritoriją:	
Žemės sklypo (sklypų), vietovės vieta ir adresas <i>(miestas, rajonas, kaimas, gatvė)</i>	Kretingos rajono savivaldybės teritorija.
Sklypo (sklypų) kadastrinis Nr.	Nenustatytas
5. Vertinimui pateiktų dokumentų aprašymas ir įvertinimas:	
<p>Pakartotinam derinimui pateiktas Kretingos rajono savivaldybės vandens tiekimo ir nuotekų tvarkymo infrastruktūros plėtros specialusis planas. Į 2010-05-25 Teritorijų planavimo dokumentų vertinimo pažymos išvadas pateikti atsakymai:</p> <p>1. 2010 m. rugpjūčio 19 d. buvo atlikta atranka dėl rengiamo specialiojo plano sprendinių poveikio visuomenės sveikatai vertinimo. Priimtas sprendimas (E4-120), kad planuojamos ūkinės veiklos poveikio visuomenės sveikatai vertinimas yra neprivalomas.</p> <p>2, 3 ir 4 punktus atsakyta, kad vadovaujantis Lietuvos Respublikos Vyriausybės 1992 m. gegužės 12 d. nutarimu Nr. 343 „Dėl specialiųjų žemės ir miško naudojimo sąlygų patvirtinimo“ (Žin., 1992, Nr. 22-652) ir Lietuvos Respublikos sveikatos apsaugos ministro 2006 m. liepos 17 d. įsakymas Nr. V-613 „Dėl Lietuvos higienos normos HN 44:2006 „Vandenviečių sanitarinių apsaugos zonų nustatymas ir priežiūra“ patvirtinimo“ (Žin., 2006, 81-3217) bus parengti specialieji,</p>	

2010-09-20
Projekto vadovė
Aurelija Čergelienė

detalesni planai esamų vandenviečių bei nuotekų valymo įrenginių sanitarinių apsaugos zonų ribų nustatymui, nepažeidžiant gyventojų privačių interesų. Naujai planuojamų vandenviečių tiksli vieta turi būti nustatyta atliekant hidrogeologinius tyrinėjimus. Detaliaisiais ar specialiaisiais planais bus suformuoti sklypai, ir, vadovaujantis nustatyta tvarka, patvirtintos vandenviečių sanitarinių apsaugos zonų ribos. Dėl šiuo metu vykstančios žemės reformos proceso, savivaldybė nepateikia konkrečių žemės sklypų planuojamoms vandenvietėms. Nesant laisvos valstybinės žemės fondo infrastruktūros objektams įrengti, savivaldybės administracija privalės spėti žemės sklypų įsigijimą iš privačių asmenų.

5. Specialiojo plano rengėjai nurodo, kad geriamojo vandens kokybė turės atitikti higienos normos HN 24:2003 „Geriamojo vandens saugos ir kokybės reikalavimai“ (Žin., 2003, Nr. 79-3606)“ reikalavimus.

6. Vertinimo išvada:

Kretingos rajono savivaldybės vandens tiekimo ir nuotekų tvarkymo infrastruktūros plėtros specialusis planas atitinka visuomenės sveikatos saugos teisės aktų reikalavimus.

Vertinimą atliko:

VSSS vyr. specialistas

(pareigų pavadinimas)

(parašas)

Rimantas Giedraitis

(vardas, pavardė)

VSSS vedėja

(pareigų pavadinimas)

(parašas)

Rita Beržanskaitė

(vardas, pavardė)

Kopija tikinama: 2010-09-20

Autentiškumo liudijimas

(parašas)



Gauta
2010-05-27 (6.23) - 02-3524

KLAIPĖDOS VISUOMENĖS SVEIKATOS CENTRAS



TVIRTINU

Kretingos skyriaus vedėja

Dalia Jociuvienė

TERITORIJŲ PLANAVIMO DOKUMENTŲ VERTINIMO PAŽYMA

2010-05-25 Nr. KE1 - 66

Kretinga

(sudarymo vieta)

1. Duomenys apie planavimo organizatorių:	
Planavimo organizatoriaus pavadinimas ir kodas (juridinio asmens pavadinimas ir įmonės kodas / fizinio asmens vardas, pavardė)	Kretingos rajono savivaldybės administracija
Adresas, kuriuo būtų galima siųsti korespondenciją	Savanorių g. 29A, Kretinga
Kontaktiniai telefonai, faksas, elektroninio pašto adresas	Tel./faks. (8 45) 581875)
2. Duomenys apie planų rengėjus:	
Planų rengėjo pavadinimas ir adresas	UAB „Panprojektas“ Respublikos g. 38, Panevėžys
3. Duomenys apie gautus planavimo dokumentus:	
Dokumentų pateikimo data ir registracijos numeris	2010-05-20, KV3-339
Vertinimui pateikti planavimo dokumentai (detaliojo, specialiojo, bendrojo)	Specialusis planas: aiškinamasis raštas, esama būklė, koncepcija, sprendiniai, SPAV ataskaita, procedūriniai dokumentai, grafinė dalis, esamos būklės brėžinys, sprendinių brėžiniai.
4. Duomenys apie planuojamą teritoriją:	
Žemės sklypo (sklypų), vietovės vieta ir adresas (miestas, rajonas, kaimas, gatvė)	Kretingos rajono savivaldybės teritorija
Sklypo (sklypų) kadastrinis Nr.	-
5. Vertinimui pateiktų dokumentų aprašymas ir įvertinimas:	

2010-08-31

Kopija tikra

Projekto vadovė

Aurelija Čergelienė

Įvertinimui pateiktas Kretingos rajono teritorijos Vandens tiekimo ir nuotekų šalinimo infrastruktūros plėtros specialusis planas. Planavimo tikslas: nustatyti viešojo vandens tiekimo teritorijas bei nustatyti vandens tiekimo ir nuotekų tvarkymo infrastruktūros plėtros kryptis. Kretingos rajono savivaldybės teritorijos plotas 989 km².

Teritorijoje yra 37 Lietuvos geologijos tarnyboje registruotos požeminio vandens vandenvietės, iš jų - 18 sanitarinės apsaugos zonos (SAZ) juostos įrašytos Žemės gelmių registre. Eksploatuojamos 48 geriamojo vandens vandenvietės, kuriose yra 66 veikiantys arteziniai gręžiniai. Naudojama 40 vandens bokštų. Prie centralizuotų vandentiekio tinklų yra prisijungę 57 % rajono gyventojų (Kretingos mieste – 60 %). Eksploatuojami 11 nuotekų valymo įrenginių. Prie centralizuotų nuotekų tinklų yra prisijungę 23 % rajono gyventojų (Kretingos mieste – 60 %).

Kretingos rajone yra 11 gyvenviečių, kuriose gyvena daugiau kaip 500 gyventojų ir 56 gyvenvietės, kuriose gyvena daugiau nei 50 gyventojų.

Sprendiniai. Tinklų vystymo etapai (prioritetai):

1. Iki 2014 m. gruodžio 31 d. ne mažiau kaip 95 % Kretingos rajono gyventojų turi turėti galimybę naudotis centralizuotai tiekiamu geriamuoju vandeniu ir centralizuota nuotekų surinkimo sistema.
2. Pirmiausia turi būti klojami ir renovuojami tie tinklai, kurie aptarnauja/tų didžiausią vartotojų skaičių.
3. Prioritetas teikiamas teritorijoms, kurioms jau yra parengti detalieji planai, t. y. kurioms yra didžiausia tikimybė būti užstatytoms greičiau už teritorijas, kurioms detalieji planai dar neparengti.
4. Prioritetas teikiamas teritorijoms, kuriose yra realiausia galimybė prisijungti prie miesto vandentvarkos tinklų.

Vandentiekio ir nuotekų tvarkymo infrastruktūros plėtra gyvenvietėse numatyta pagal prioritetus. Plėtros teritorijose numatoma vandenviečių, nuotekų valymo įrenginių rekonstrukcija bei naujų statyba, esamų tinklų rekonstrukcija, centralizuotų vandentiekio ir nuotekų surinkimo, nuleidimo bei valymo sistemų įrengimas, inžineriniai koridoriai. Visose gyvenamosiose vietovėse, kur planuojama tinklų plėtra, numatomos buitinių nuotekų siurblynės. Nurodoma, kad jų vieta turi būti parinkta detaliojo planavimo metu.

Nurodoma, kad specialiajame plane numatomoms naujoms vandenvietėms reikalinga nustatyti sanitarinių apsaugos zonų (SAZ) ribas. Specialiuoju planu suplanuotoms siurblynėms, įvertinus jų našumą, nustatoma 10-15 m SAZ (teigiama tekstinėje dalyje).

6. Vertinimo išvada:

Kretingos rajono teritorijos Vandens tiekimo ir nuotekų šalinimo infrastruktūros plėtros specialusis planas neatitinka visuomenės sveikatos saugos teisės aktų reikalavimų:

1. Neatlikta atranka dėl planuojamos ūkinės veiklos poveikio visuomenės sveikatai privalomo vertinimo (Lietuvos Respublikos Sveikatos apsaugos ministro 2004 m. liepos 5 d. įsakymas Nr. V-511 "Dėl Lietuvos Respublikos planuojamos ūkinės veiklos poveikio aplinkai vertinimo įstatyme nenumatytų poveikio visuomenės sveikatai vertinimo atvejų vertinimo atlikimo taisyklių patvirtinimo" (Žin., 2004, Nr. 109-4091). Neįvykdytos Klaipėdos visuomenės sveikatos centro Kretingos skyriaus 2008-02-27 planavimo sąlygos Nr. E2-15 detaliojo planavimo dokumentui rengti.
2. Nenumatytos inžinerinės infrastruktūros objektų bei gretimų teritorijų naudojimo ir apsaugos priemonės, nenustatyti (nepažymėti sprendinių brėžiniuose) sanitarinių apsaugos zonų dydžiai.
3. Neįvertinta esančių nuotekų valymo įrenginių, vandenviečių sanitarinių apsaugos zonų (SAZ) nustatymo esama situacija.
4. Specialiojo plano sprendiniuose turėtų būti numatytas teritorijų planavimo ir projektavimo procedūrų mechanizmas įstatymų nustatyta tvarka atliekant inžinerinės infrastruktūros objektams sanitarinių apsaugos zonų nustatymą ir įteisinimą.
5. Specialiojo plano tekstinėje dalyje rašyti, kad geriamasis vanduo turi atitikti Lietuvos higienos normos HN 24:2003 „Geriamojo vandens saugos ir kokybės reikalavimai“, patvirtintos Lietuvos Respublikos sveikatos apsaugos ministro 2003 m. liepos 23 d. įsakymu Nr. V-455 (Žin., 2003, Nr. 79-3606), reikalavimus.

Vertinimą atliko:

Kretingos skyriaus vedėja


(parašas)

Dalia Jociuvienė

2010-08-31

Kopija tikra

Projekto vadovė
Aurelija Čergelienė



Uždaroji akcinė bendrovė „Panprojektas“, Respublikos g. 38, LT-35173 Panevėžys, tel./faks. (8-45) 58 18 75
Įmonės kodas 147462363, PVM kodas LT474623610, A..s. LT187044060002675034 AB SEB Vilniaus bankas, banko kodas 70440

Klaipėdos visuomenės sveikatos centro
Kretingos skyriui
Rotušės a. 9, LT-97140
Kretinga

2010-05-30 Nr.SR-10/535
Į 2010-05-25 Nr. KEI -66

DĖL KRETINGOS RAJONO SAVIVALDYBĖS VANDENS TIEKIMO IR NUOTEKŲ TVARKYMO INFRASTRUKTŪROS PLĖTROS SPECIALIOJO PLANO VERTINIMO PAŽYMO

UAB „Panprojektas“ išnagrinėjo Jūsų pateiktas pastabas 2010-05-25 Teritorijų planavimo dokumentų vertinimo pažymoje Nr. KEI - 66 ir pateikia papildymus, paaiškinimus:

1. Kretingos rajono savivaldybės vandens tiekimo ir nuotekų tvarkymo infrastruktūros plėtros specialiojo plano koncepcijos stadijoje parengta ir suderinta su vertinimo subjektais Strateginio pasekmių aplinkai vertinimo ataskaita. Specialiojo plano byloje pateiktas ir Sprendinių vertinimo dokumentas. Įvertintas Kretingos rajono vandens tiekimo ir nuotekų tvarkymo infrastruktūros plėtros specialiojo plano sprendinių poveikis aplinkos komponentams, tame tarpe ir žmonių sveikatai: ilgalaikės pasekmės - nebus išleidžiamos į aplinką neišvalytos nuotekos, todėl vyrauja teigiamos specialiojo plano įgyvendinimo pasekmės socialinei, gamtinei ir ekonominei aplinkai; vidutinės trukmės - užtikrinamas nepertraukiamas geriamojo vandens tiekimas, vartotojai aprūpinama geros kokybės geriamuoju vandeniu; nuolatinės pasekmės - sumažėjusi potenciali neigiama aplinkos tarša dėl avarijų, užtikrintas nepertraukiamas vandens tiekimas.
2. Sprendinių brėžinyje nenumatyti planuojamų infrastruktūros objektų sanitarinių apsaugos zonų dydžiai, nes jie privalo būti nustatyti specialiaisiais ar detalesniais planais konkrečiam objektui su jam priklausančiu sklypu, kurio savininku turėtų būti savivaldybės administracija.
3. Aiškinamąjį raštą papildėme punktais: „3. Kretingos rajono savivaldybės teritorijoje 18 (aštuoniolikai) esamų vandenviečių, Lietuvos Geologijos tarnybos duomenimis, parengtas SAZ projektas, pagal kurį SAZ juostos įrašytos Žemės gelmių registre. Likusioms esamoms vandenvietėms SAZ nenustatytos ir neįteisintos.
9. UAB „Kretingos vandenys“ eksploatuoja 11 (vienuolika) biologinio nuotekų valymo įrenginių, kuriems SAZ nepatvirtintos ir neįteisintos.“ (Aiškinamasis raštas (toliau AR) 78 psl.).
4. Papildėme Aiškinamąjį raštą: „Vadovaujantis Lietuvos Respublikos Sveikatos apsaugos ministro įsakymu „Dėl Lietuvos higienos normos HN 44:2006 „vandenviečių sanitarinių apsaugos zonų nustatymas ir priežiūra“ patvirtinimo“ 2006 m. liepos 17 d. Nr. V-613 ir Lietuvos Respublikos Vyriausybės 1992 m. gegužės 12 d. nutarimu Nr. 343 „Dėl specialiųjų žemės ir miško naudojimo sąlygų patvirtinimo“ (Žin. 1992, Nr. 22-652). savivaldybės administracija privalo rengti specialiuosius, detaliuosius planus esamų vandenviečių sanitarinių apsaugos zonų ribų nustatymui, nepažeidžiant gyventojų privačių interesų. Naujai planuojamų vandenviečių tiksli vieta turi būti nustatyta atliekant hidrogeologinius tyrinėjimus. Detalesniais planais turi būti suformuoti sklypai, ir, vadovaujantis nustatyta tvarka, patvirtintos vandenviečių sanitarinių apsaugos zonų ribos. Dėl šiuo metu vykstančio žemės reformos proceso, savivaldybė nepateikia konkrečių žemės sklypų planuojamoms vandenvietėms. Nesant laisvos valstybinės žemės fondo infrastruktūros objektams įrengti, savivaldybės administracija privalo spręsti žemės sklypų įsigijimą iš privačių asmenų.“ (AR 124 psl.).

2010-08-31

Projekto vadovė

Kopija tikra Aurelija Čergelienė

„Vadovaujantis Lietuvos respublikos sveikatos apsaugos ministro įsakymu „Dėl sanitarinių apsaugos zonų nustatymo ir priežiūros tvarkos patvirtinimo“ 2001 m. sausio 5 d. Nr. 10 reikalinga nustatyti nuotekų valymo įrenginių sanitarinių apsaugos zonų ribas, nepažeidžiant gyventojų privačių interesų. Savivaldybės administracija privalo rengti specialiuosius, detaliuosius planus esamų nuotekų valymo įrenginių sanitarinių apsaugos zonų ribų nustatymui. Turi būti nustatyta naujai planuojamų nuotekų valymo įrenginių tiksli vieta, detaliaisiais planais turi būti suformuoti sklypai, ir, vadovaujantis nustatyta tvarka, patvirtintos SAZ ribos. Nuotekų valymo įrenginių taikymo reglamentas nustatytas 2006-09-11 Aplinkos ministro įsakymu Nr.D1-412 (pakeitimas 2008-03-26 Nr.D1-152). Nuotekų tvarkymas turi būti vykdomas vadovaujantis 2006-05-17 Aplinkos ministro įsakymu Nr.D1-236. Taikomas Lietuvos Respublikos Vyriausybės 1992 m. gegužės 12 d. nutarimas Nr. 343 „Dėl specialiųjų žemės ir miško naudojimo sąlygų patvirtinimo“ (Žin. 1992, Nr. 22-652).

Dėl šiuo metu vykstančio žemės reformos proceso, savivaldybė nepateikia konkrečių žemės sklypų planuojamiems nuotekų valymo įrenginiams. Nesant laisvos valstybinės žemės fondo infrastruktūros objektams įrengti, savivaldybės administracija privalo spręsti žemės sklypų įsigijimą iš privačių asmenų.“ (AR 128 psl.)

5. Aiškinamąjį raštą papildėme: „Geriamasis vanduo turi atitikti Lietuvos higienos normos HN 24:2003 „Geriamojo vandens saugos ir kokybės reikalavimai“ , patvirtintos Lietuvos Respublikos sveikatos apsaugos ministro 2003 m. liepos 23 d. įsakymu Nr. V-455, reikalavimus.“ (AR 122 psl.)

Prašome pakartotinai pateikti specialiojo plano vertinimo pažymą.

Direktorė




Elvyra Klimavičienė

2010-08-31


Kopija tikra

Projekto vadovė
Aurelija Čergelienė



Aurelija Čergelienė,

Tel./faksas: 8 (45) 462208, mob. 8 687 28602, el.p.: aurelija@panprojektas.lt



**KULTŪROS PAVELDO DEPARTAMENTAS
PRIE KULTŪROS MINISTERIJOS
KLAIPĖDOS TERITORINIS PADALINYS**

Skuodo raj. savivaldybės administracijos
Architektūros ir urbanistikos skyriui

2010-06-02 Nr. (12.39)AK-60
(2010- Nr.

DĖL SPECIALIOJO PLANO DERINIMO

Kultūros paveldo departamento Klaipėdos teritorinis padalinys, peržiūrėjęs pateiktą Skuodo rajono savivaldybės vandens tiekimo ir nuotekų tvarkymo infrastruktūros plėtros specialųjį 2009-2014 metų planą, pastabų neturi ir jam pritaria.

Vedėjas

Naglis Putėkis

2010-08-31

Kopija tikra

Projekto vadovė
Aurelija Čergelienė

Jūratė Mačiuvienė 8 46 310826

UAB „Panprojektui“
Respublikos g. 38
Panevėžys
LT-35173

2010-06-02

**DĖL KRETINGOS RAJONO SAVIVALDYBĖS VANDENS TIEKIMO IR NUOTEKŲ
TVARKYMO INFRASTRUKTŪROS PLĖTROS SPECIALIOJO PLANO DERINIMO**

Susipažinę su Jūsų pateiktu Kretingos rajono savivaldybės vandens tiekimo ir nuotekų tvarkymo infrastruktūros plėtros specialiuoju planu, pastebime, kad:

1. Planuojama nuotekų valykla Senosios Iplities teritorijoje priartėja prie magistralinio naftotiekio apsaugos zonos.

Todėl rengiant tolimesnius teritorijų planavimo dokumentus (t.y. detalius ir techninius projektus) reikalinga gauti iš AB “ORLEN Lietuva“ atskiras (papildomas) sąlygas.

Vyriausiasis mechanikas




Raimundas Šeputis

2010 -08- 3 1

Kopija tikra

Projekto vadovė
Aurelija Čergelienė



Algirdas Rimiškis, tel. 8 443 92852, faks. 8 443 93912, el. paštas algirdas.rimiskis@orlenlietuva.lt



LIETUVOS RESPUBLIKOS APLINKOS MINISTERIJA

Kvalifikacijos atestatas

Nr. 24001

Aurelija Čergelienė

A.k. 45912021033

suteikta teisė eiti teritorijų detaliojo planavimo specialistės ir teritorijų specialiojo planavimo specialistės pareigas

Teritorijų planavimo rūšis: detalusis ir specialusis teritorijų planavimas.

2010-08-31

Kopija tikra

Projekto vadovė
Aurelija Čergelienė

Ministerijos sekretorė
Jūratė Juozaitienė

Komisijos pirmininkė
Edita Meškauskienė

Atestatas galioja iki 2014 m. balandžio 28 d.

Atestavimo komisijos 2009 m. balandžio 28 d. protokolas Nr. 36

AS-001 Nr. 11968



LITUOVOS RESPUBLIKOS APLINKOS MINISTERIJA

Kvalifikacijos atestatas

Nr. 20522

Laura Tamašauskienė

A.k. 48012080656

suteikta teisė eiti ypatingo statinio projekto dalies vadovės ir ypatingo statinio projekto dalies vykdymo priežiūros vadovės pareigas

Statinių grupės: visos statinių grupės.

Projekto dalys: vandentiekio ir nuotekų šalinimo; aplinkos apsaugos; statybos
skaičiuojamosios kainos nustatymo, ekonomine.


Ministerijos sekretorė
Jūratė Juozaitienė




Komisijos pirmininkė
Edita Meškauskienė

2010-08-31

Kopija tikra

Projekto vadovė
Aurelija Čergelienė



Atestatas galioja iki 2012 m. gruodžio 22 d.

Atestavimo komisijos 2008 m. kovo 14 d. protokolais Nr. 34

AS-001 Nr. 06588



LIETUVOS RESPUBLIKOS APLINKOS MINISTERIJA

Architekto

KVALIFIKACIJOS
ATESTATAS

Nr. A 100

Elvyra KLIMAVIČIENĖ

A.k. 45904120048

yra atestuota

**Teritorijų detaliojo ir specialiojo (urbanistinio) plano, statinio
projekto, statinio projekto vykdymo priežiūros vadovė**
Statinių grupės: gyvenamieji ir visuomeninės paskirties statiniai.
Statinių kategorija: ypatingi statiniai.

**Statinio projekto architektūrinės dalies, statinio projekto
vykdymo priežiūros architektūrinės dalies vadovė**
Statinių grupės: visų grupių statiniai.
Statinių kategorija: ypatingi statiniai.

2010-08-31

Kopija tikra

Projekto vadovė

Aurelija Čergelienė



Ministerijos sekretorius

[Signature]
Komisijos pirmininkas

Atestatas galioja iki 2010 m. spalio 10 d.
Atestavimo komisijos 2005 m. spalio 10 d. protokolas Nr. 15